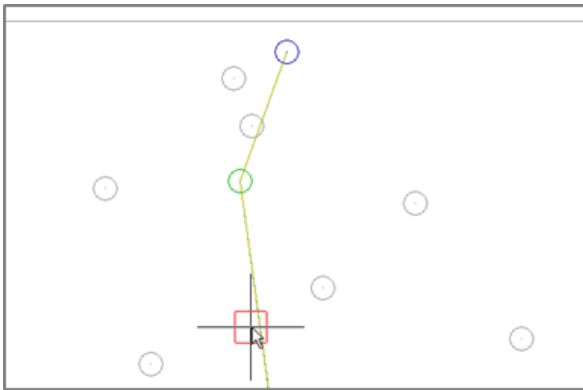


# Terra **CADdy**® **Classic** **V1**

## V1 - TerraCADdy Classic - Geodätische Berechnungen



Die Version 2013 von **TerraCADdy Classic** setzt wieder neue Maßstäbe in Bezug auf Schnelligkeit, Bedienbarkeit, Fachtiefe und Konnektivität.

Fast 30 Jahre Erfahrung und kontinuierliche Weiterentwicklung haben **CADdy V** zum ausgereiftesten CAD-System für geodätische Da-

tenaufbereitung, Vermessung und Plangestaltung gemacht. Das **Modul V1** ermöglicht alle Funktionen, welche vermessungstechnische Berechnungen beinhalten.

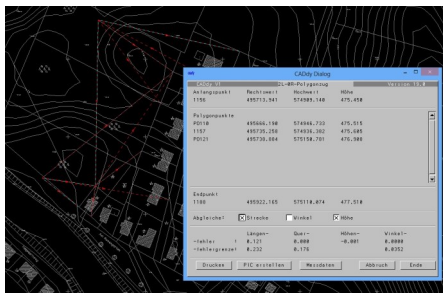
## Funktionsübersicht

- Direkte Messdatenübernahme und Konvertierung aller gängigen elektronischen Feldbücher (Export für nahezu alle Fabrikate möglich)
- Komfortable, frei definierbare Messdatenverwaltung inkl. Satzmittelbildung.
- One-Click-Berechnung für schnelle Koordinatenberechnung aus vielen Formaten in örtliche Systeme mit wählbarer Transformation in das jeweilige Passpunktnetz
- Umfangreiche Parametersteuerung für Fehlergrenzen, Reduktion auf beliebige Koordinatensysteme und Ellipsoide
- Koordinatenverwaltung zur übersichtlichen Gestaltung von Koordinatenlisten
- Automatische Polygonzugberechnung mit grafischer Zusammenstellung der Anschlüsse
- One-Click Berechnung aus Messdatendatei
- Mittelung in den Polygonzügen
- Erweiterung für die Auswertung von Kanal- und Firstaufnahmen

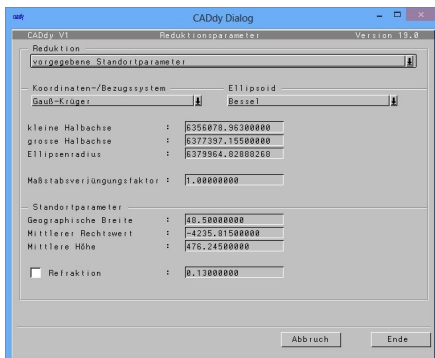
Mehr Informationen im Internet unter [www.wenninger.de](http://www.wenninger.de)



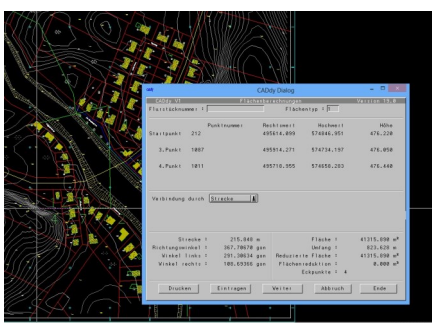
Schnittberechnungen



Polygonzugberechnung



Reduktionsparameter - Einstellungen



Flächenberechnung

## Vermessungstechnische Berechnungen

- Geodätische Berechnungen wie Tachymeteraufnahme, Flächenteilungen, Schnittberechnungen, Transformationen (Helmert, Affin, 2-Punkt), Rückwärtsschritt etc.
- Winkeldarstellung wahlweise in Altgrad, Neugrad oder Bogenmaß
- Einlesen und Nachladen von Koordinatendateien im CADdy Projekt oder als lokale Koordinaten
- Koordinatensystem frei einstellbar mit automatischer Standortparameterermittlung
- Nach Form und Inhalt frei formatierbare Druckausgabe direkt ins RTF-Format
- **Messdatenverwaltung** inkl. Satzmittelbildung

## V1 ist Bestandteil von CADdy V

## Weitere Module von CADdy V

- **GP** - Das CADdy Classic Grundpaket
- **V1** - Geodätische Berechnungen
- **V2** - Kartierung / Digitalisierung
- **V3** - DGM / Massenberechnung
- **DXF/DFK- Reader**
- **Profile - Längs und Querprofile**
- **DB-Server - Datenbankkonvertierung**

Bei Fragen zum Produkt - kontaktieren Sie uns!

## Terra **CADdy Classic V**

### Einzelplatzlizenz:

Bestell-Nr. 3418 - € 5.900,- zzgl. MwSt.

Es besteht die Möglichkeit der Pflegeerweiterung für Support und ständige Updates

## **CADdy Geomatics** GMBH

Max-Planck-Str. 4 - 85609 Dornach

Telefon: 089 / 427 422 – 0

Telefax: 089 / 427 422 – 25

Email: [info@wenninger.de](mailto:info@wenninger.de)

Besuchen Sie uns im Internet unter [www.wenninger.de](http://www.wenninger.de)